



Palotailva – Nagyilva- völgye – Negoj-nyereg


turistaút



Ez a turista útvonal az egyik legfontosabb Kelemen-havasok gerincére vezető út. Követve a kék kereszt jelzést 25 kilométeren, 1100 m szintkülönbséggel 7-8 óra alatt elérhetjük a Magyar-Negoj nyergét. Az útvonal Palotailva végéből indul, követve az Ilva-patak nagyágát erdei kitermelő úton,

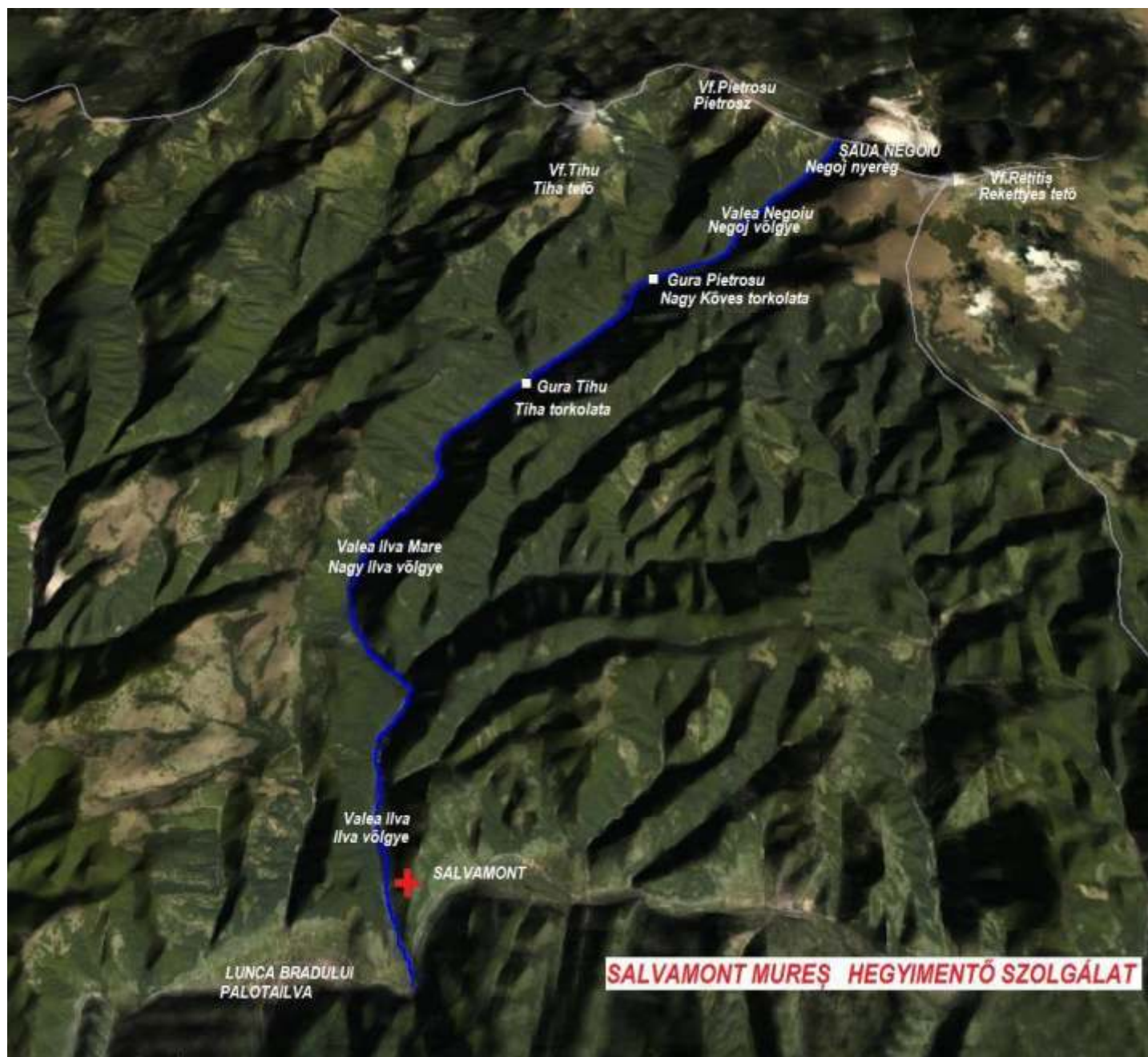


egészen a Negoj- és Nagyköves-patak összefolyásáig (Y elágazás). Innen az út összeszűkül, és kezd fokozatosan meredekebbé válni, néhol patak mosásokon kell áthaladni, majd felkaptatunk a szerpentinre a Negoj aléjéig. Innen erdőben cikcakkozik az ösvény egészen a Negoj-nyeregig, ahonnan megcsodálhatjuk a Kelemen-havasok kibontakozó panorámáját. Innen, ha követjük a piros sáv gerincjelzést, kis idő múlva felérünk a Magyar-Negoj (2049 m) csúcsra, és egy félórás séta után egy kisebb

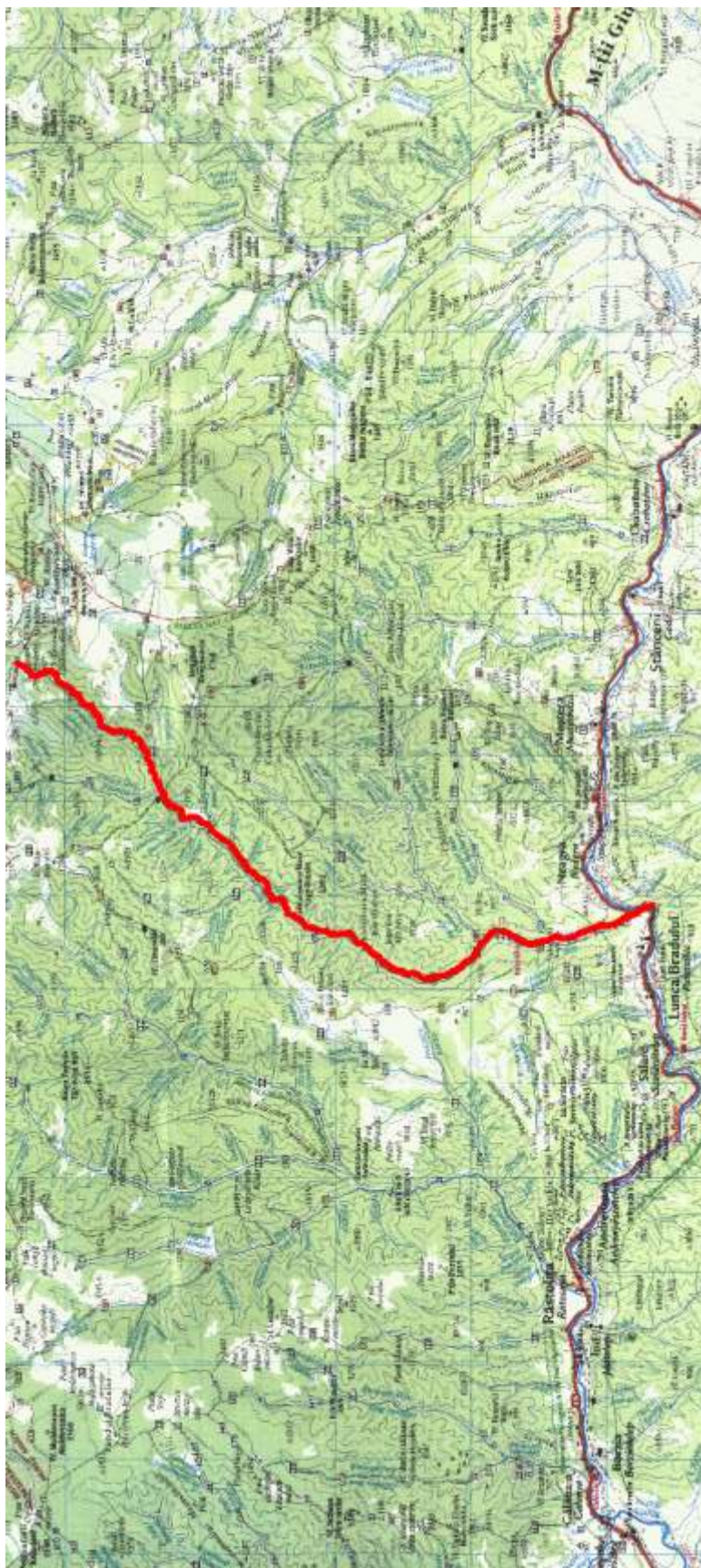


kapaszkodóval feljuthatunk a Kelemen-havasok legmagasabb csúcsára, a Nagykövesre (Pietrosz 2100 m).

A turistaút háromdimenziós térképe



A turistaút térképe



A turistaút hossza és szintkülönbsége

