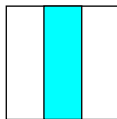


## Traseul turistic

### Răstolița – Valea Iod – Poiana Iod



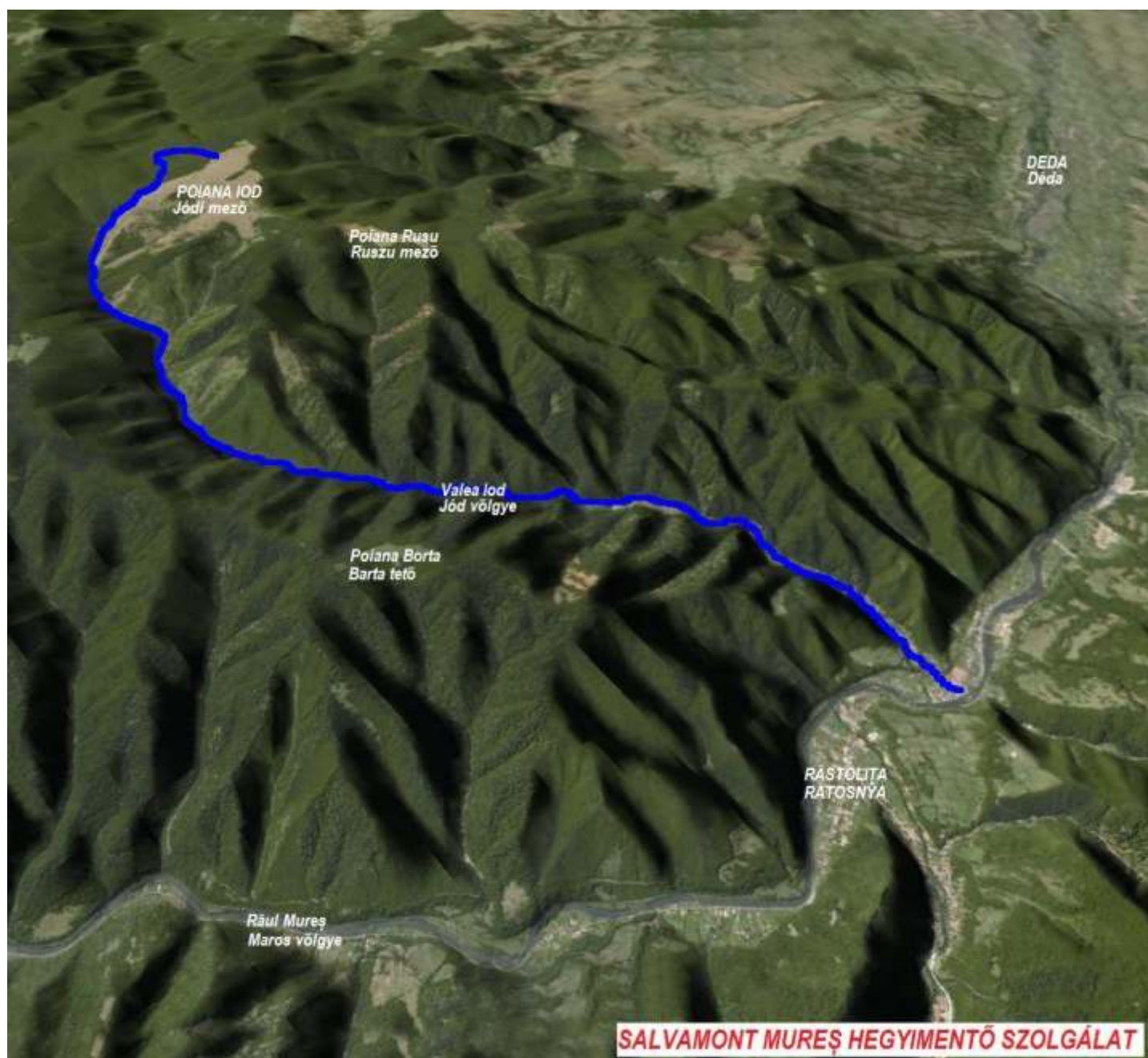
Traseul pornește din comuna Răstolița, satul Iod prin valea Iodului. După ce lăsăm în urmă ultimele case din sat traseul înaintează pe un drum forestier care merge în valea Iodului pe marginea pârâului. La capătul drumului forestier pe dreapta se vede capătul de jos al poienii Iod. De aici putem urca direct pe marginea pădurii sau putem merge mai departe prin pădure pe o potecă lată iar după ce



ajungem pe creastă spre dreapta ieșim pe culmea Poienii Iod. Traseul a fost marcat pe varianta care duce prin pădure deoarece orientarea este mai ușoară. Din Poiana Iod pe vreme frumoasă avem o priveliște foarte frumoasă asupra Munților Călimani. Poiana Iod aflată pe creasta principală a munților Gurghiu este locul de răscruce a mai multor trasee turistice. Lungimea traseului este de 12 km iar diferența de nivel este de 640 de metri. Traseul este marcat cu bandă albastră pe fond alb. Timpul de mers necesar străbaterii traseului este de 4 ore.

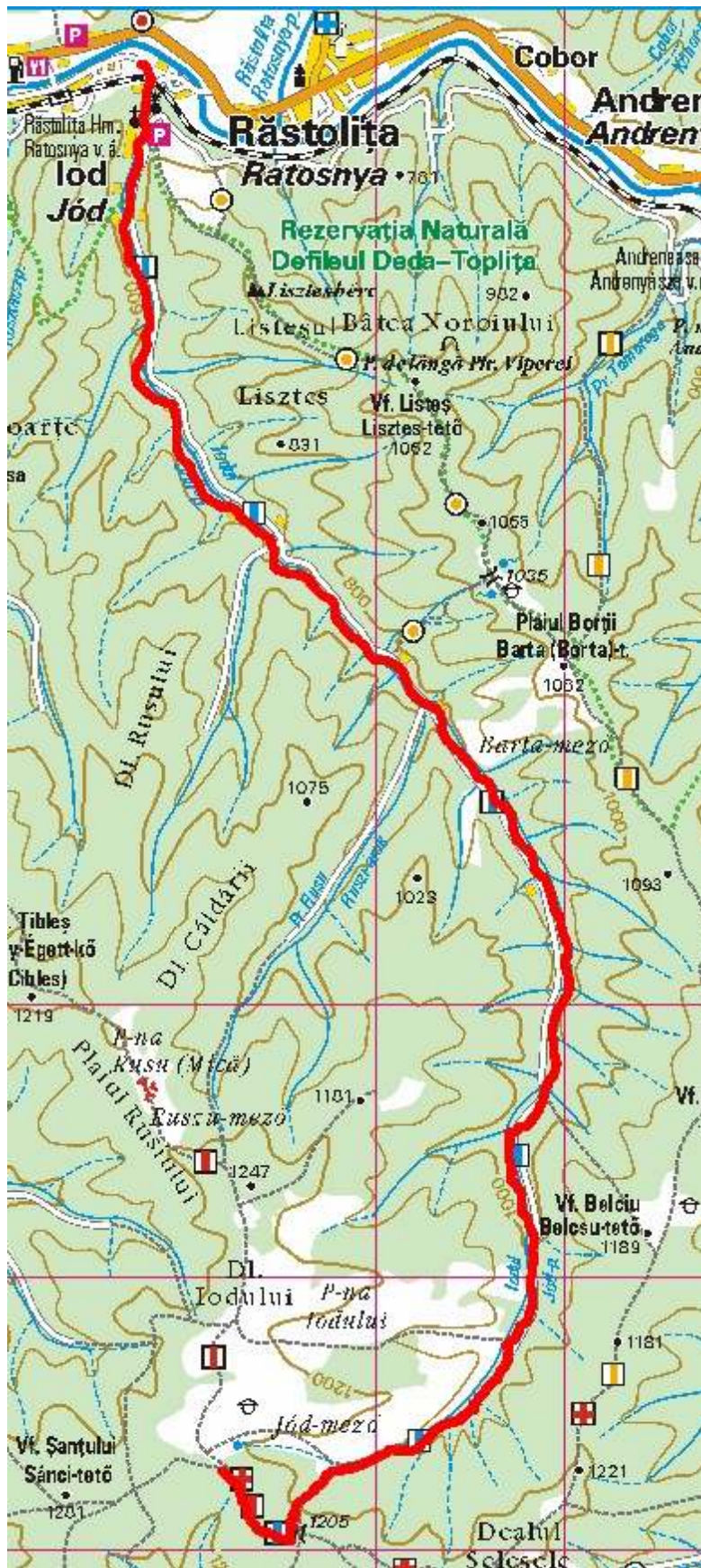


## Harta tridimensională a traseului turistic





## Segment de hartă a traseului turistic



## Lungimea și diferența de nivel a traseului turistic

