


# Szalárd – Szalárd - völgy – Hólé-patak völgye – Fancsal-tet

## turistaút

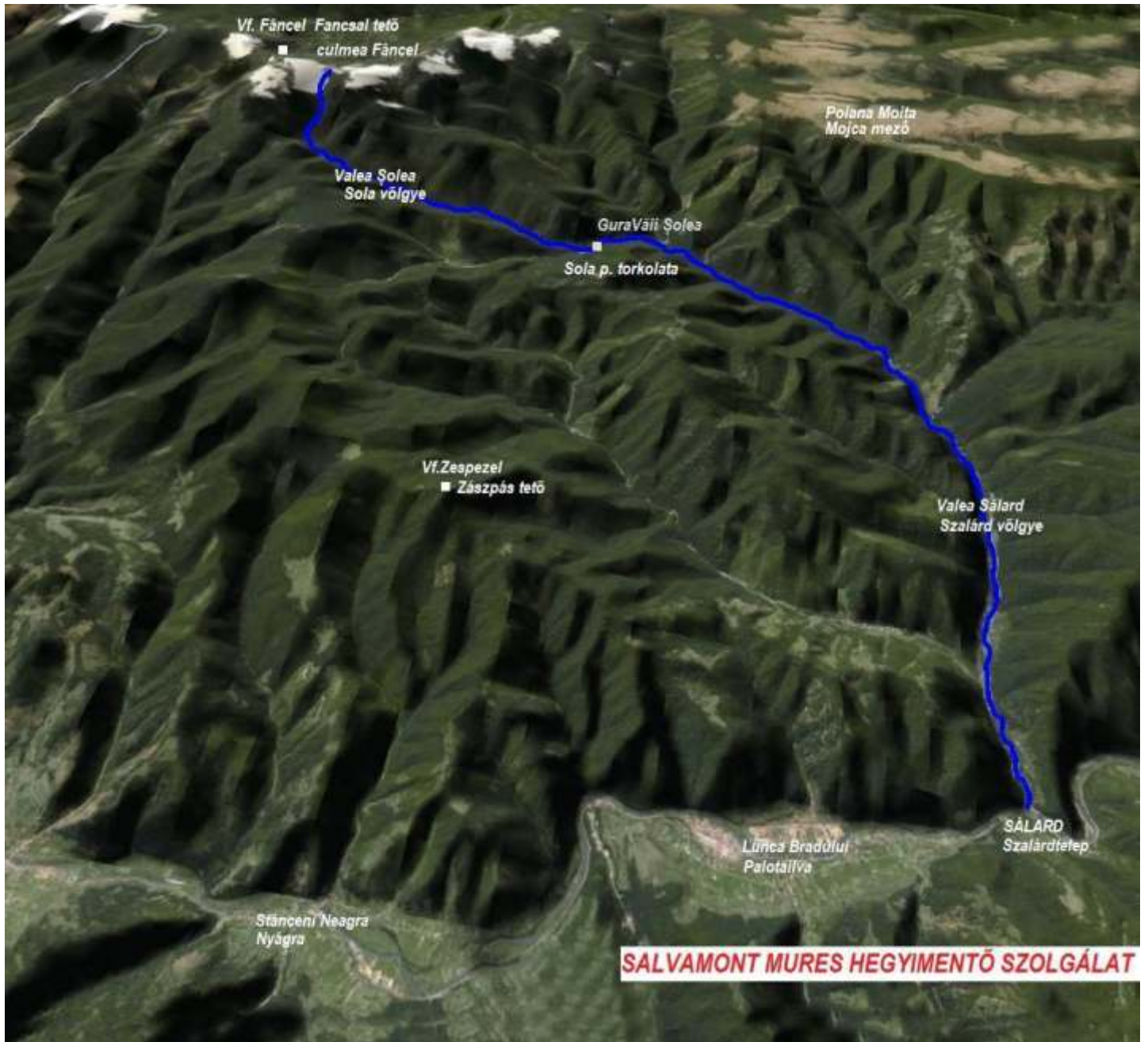


A Szalárd völgyéből indul a kék kereszttel jelzett turistaút, mely szinte teljes egészében erdő kitermelésű úton halad. A Szalárd-patak völgyében haladva érünk el a Hólé nevű mellék völgyben a forrásvidékig. Innen egy meredek erdei ösvényen



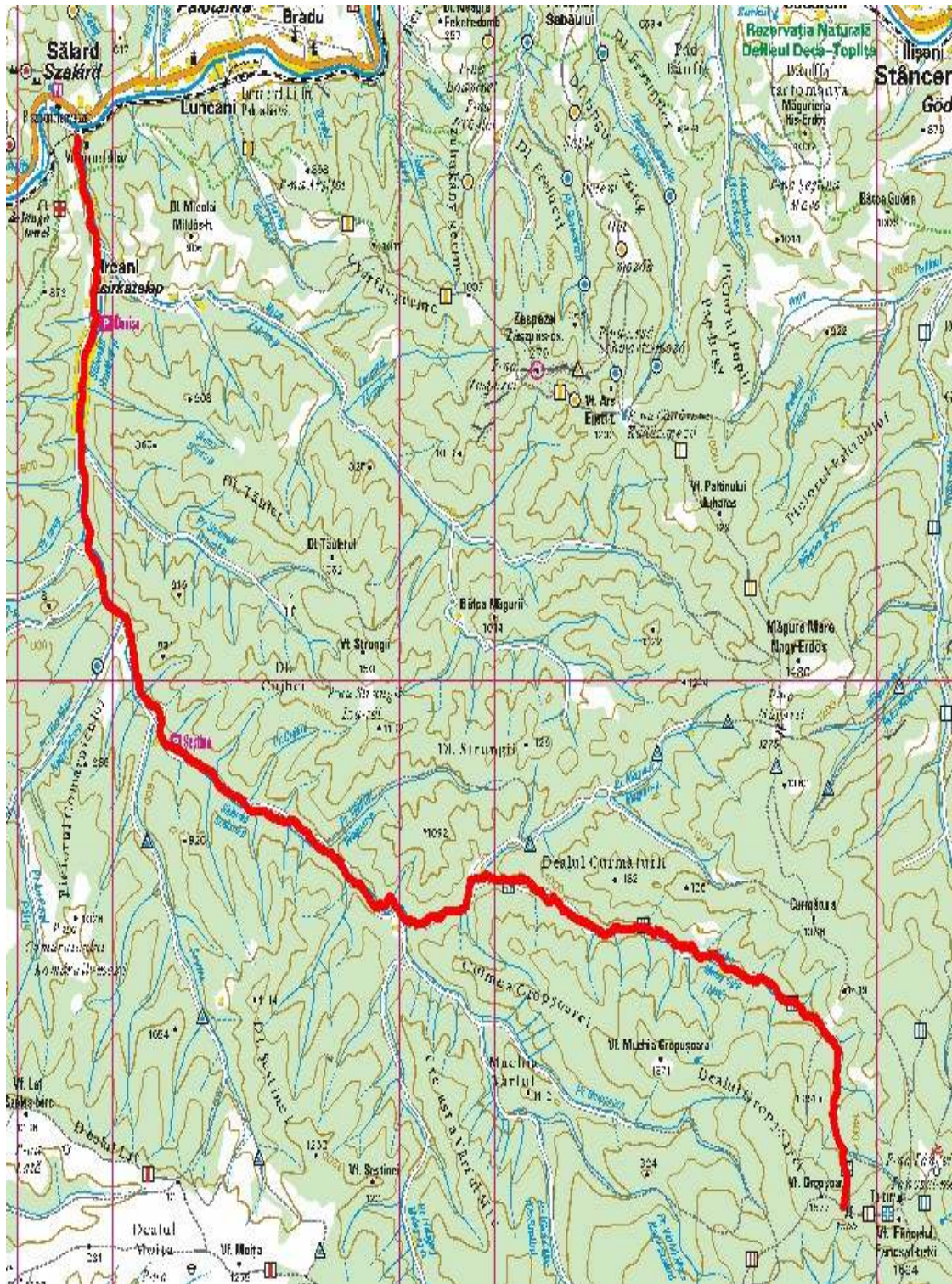
folytatódik az út, míg kiér a piros sávval jelzett gerincútba. Kilátás nincs, csak a Fancsal tetlen ami 30 perc járásra van ettől a helytől. Az út hossza kb. 20 km, 1000 m szintkülönbség. Megtételéhez 6-7 óra szükséges.

## A turistaút háromdimenziós térképe





# A turistaút térképe



# A turistaút hossza és szintkülönbsége

